



**Общество с ограниченной ответственностью
«Волго-Уральский научно-исследовательский и
проектный институт нефти и газа»**

**Заказчик (Агент) ПАО «Газпром»(филиал ООО «Газпром инвест»
«Газпром реконструкция»)**

**«Система противокоррозийной защиты УКПГ-9
Оренбургского НГКМ»
инвестиционного проекта «Техническое перевооружение и
реконструкция объектов добычи газа ОНГКМ»
(код стройки 051-1001315)**

**ДОКУМЕНТАЦИЯ ПО ПЛАНИРОВКЕ ТЕРРИТОРИИ
(проект планировки территории совмещенный с проектом межевания
территории)**

**Основная часть проекта межевания территории.
Графическая часть**

25/471/1608/20-9-ПМТ6

Том 6

Изм	№ док.	Подп.	Дата

2022



Общество с ограниченной ответственностью
«Волго-Уральский научно-исследовательский и
проектный институт нефти и газа»

Заказчик (Агент) ПАО «Газпром»(филиал ООО «Газпром инвест»
«Газпром реконструкция»)

«Система противокоррозийной защиты УКПГ-9
Оренбургского НГКМ»
инвестиционного проекта «Техническое перевооружение и
реконструкция объектов добычи газа ОНГКМ»
(код стройки 051-1001315)

ДОКУМЕНТАЦИЯ ПО ПЛАНИРОВКЕ ТЕРРИТОРИИ
(проект планировки территории совмещенный с проектом межевания
территории)

Основная часть проекта межевания территории.
Графическая часть

25/471/1608/20-9-ПМТ6

Том 6

Главный инженер

Начальник отдела СИД



М.Ю. Попов

А.С. Смирнов

Изм	№ док.	Подп.	Дата

2022

Изм. № подл.	Подп. и дата	Взам. инв. №

Обозначение	Наименование	Примечание
25/471/1608/20-9-ПМТ6-С	Содержание тома 6	
25/471/1608/20-9-СД	Состав документации по планировке территории	
25/471/1608/20-9-ПМТ6.ГЧ	Графическая часть	
25/471/1608/20-9-ПМТ6.ГЧ	Лист 1–Лист 19– Чертеж проекта межевания территории	

Согласовано

Взам. инв. №

Подп. и Дата

Инв. № подл.

25/471/1608/20-9 – С

Изм.	Кол.уч	Лист	№ док	Подпись	Дата
Разраб.		Михайлова		<i>Мих</i>	01.2.22
Проверил		Смирнов		<i>АС</i>	01.2.22
Н.контр		Смирнов		<i>АС</i>	01.2.22
ГИП		Нечаев		<i>АН</i>	01.2.22

Содержание тома 6

Стадия	Лист	Листов
П	1	
ООО «ВолгоУралНИПИгаз» г. Оренбург		

Номер тома	Обозначение	Наименование	Примечание
1	25/471/1608/20-9-ППТ1	Основная часть проекта планировки территории. Положение о размещении линейного объекта.	
2	25/471/1608/20-9-ППТ2	Основная часть проекта планировки территории. Графическая часть.	
3	25/471/1608/20-9-ППТ3	Материалы по обоснованию проекта планировки территории. Пояснительная записка.	
4	25/471/1608/20-9-ППТ4	Материалы по обоснованию проекта планировки территории. Графическая часть.	
5	25/471/1608/20-9-ПМТ5	Основная часть проекта межевания территории. Текстовая часть.	
6	25/471/1608/20-9-ПМТ6	Основная часть проекта межевания территории. Графическая часть.	
7	25/471/1608/20-9-ПМТ7	Материалы по обоснованию проекта межевания территории. Пояснительная записка.	
8	25/471/1608/20-9-ПМТ8	Материалы по обоснованию проекта межевания территории. Графическая часть.	


Согласовано

Взам. инв. №

Подп. и Дата

Инв. № подл.

25/471/1608/20-9- СД

Изм.	Кол.уч	Лист	№ док	Подпись	Дата
ГИП		Нечаев			01.22

Состав документации по планировке территории

Стадия	Лист	Листов
П	1	1
ООО «ВолгоУралНИПИгаз» г. Оренбург		

Таблица регистрации изменений

Изм.	Номера листов (страниц)				Всего листов (страниц) в док.	Номер док.	Подп.	Дата
	измененных	замененных	новых	аннулированных				

Согласовано

Взам. инв. №

Подп. и Дата

Инв.№ подл.

Изм.	Кол.уч	Лист	№ док	Подпись	Дата
Разраб.		Михайлова			
Поверил		Смирнов			
Н.контр.		Смирнов			
ГИП		Нечаев			

25/471/1608/20-9–ПМТ6.ГЧ

Графическая часть

Стадия	Лист	Листов
П	1	
ООО «ВолгоУралНИПИгаз» г. Оренбург		

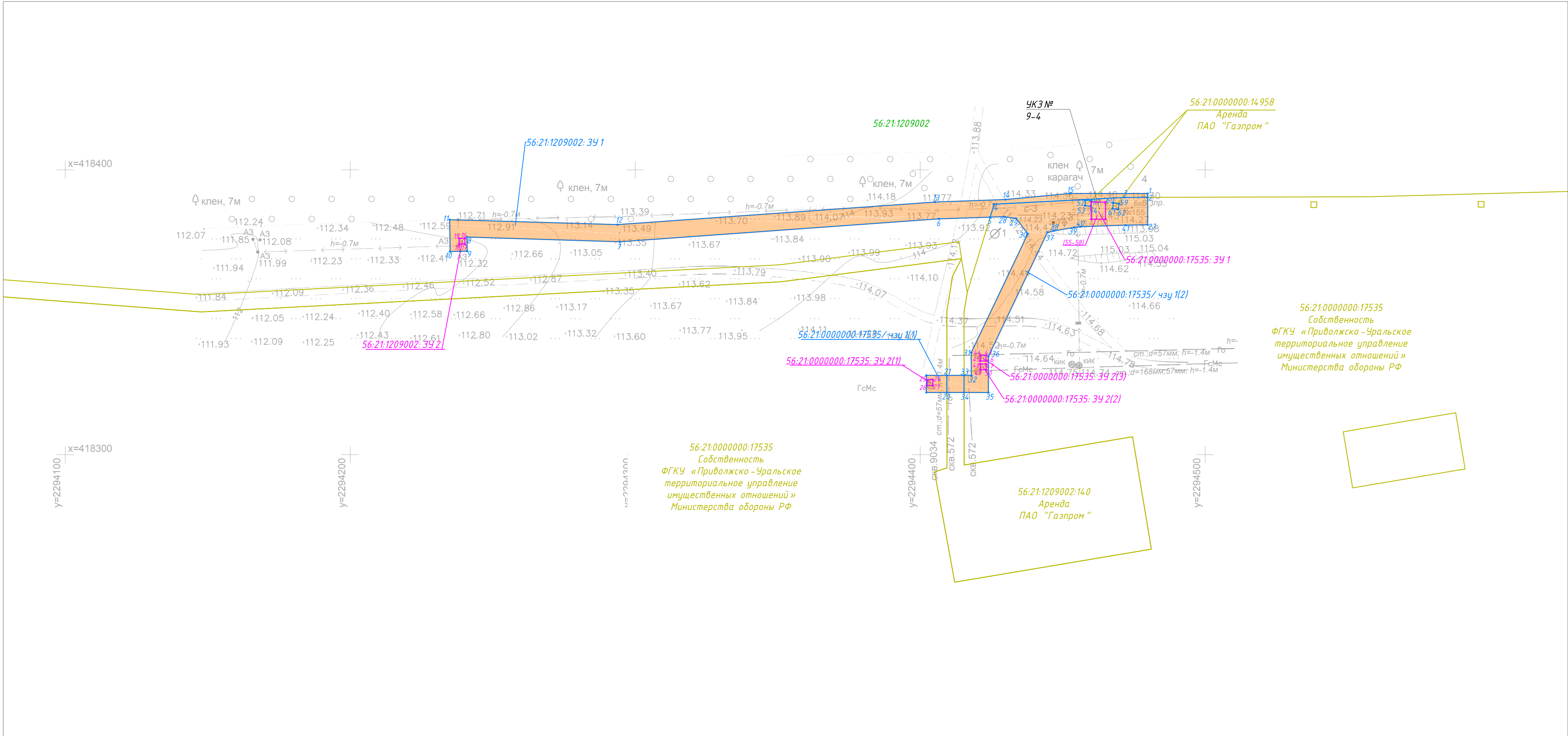
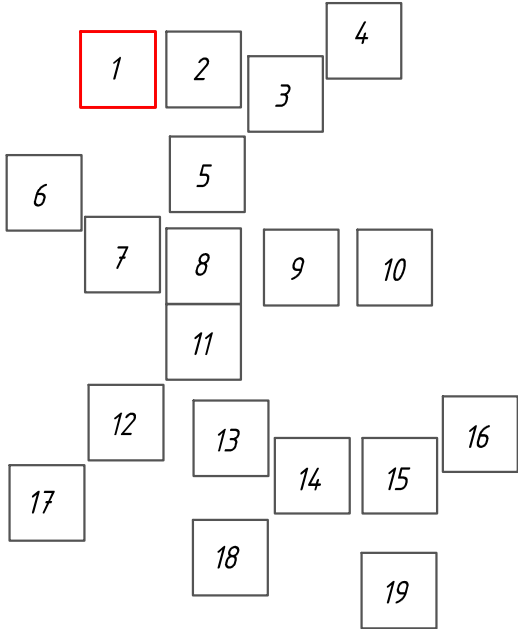


Схема расположения листов



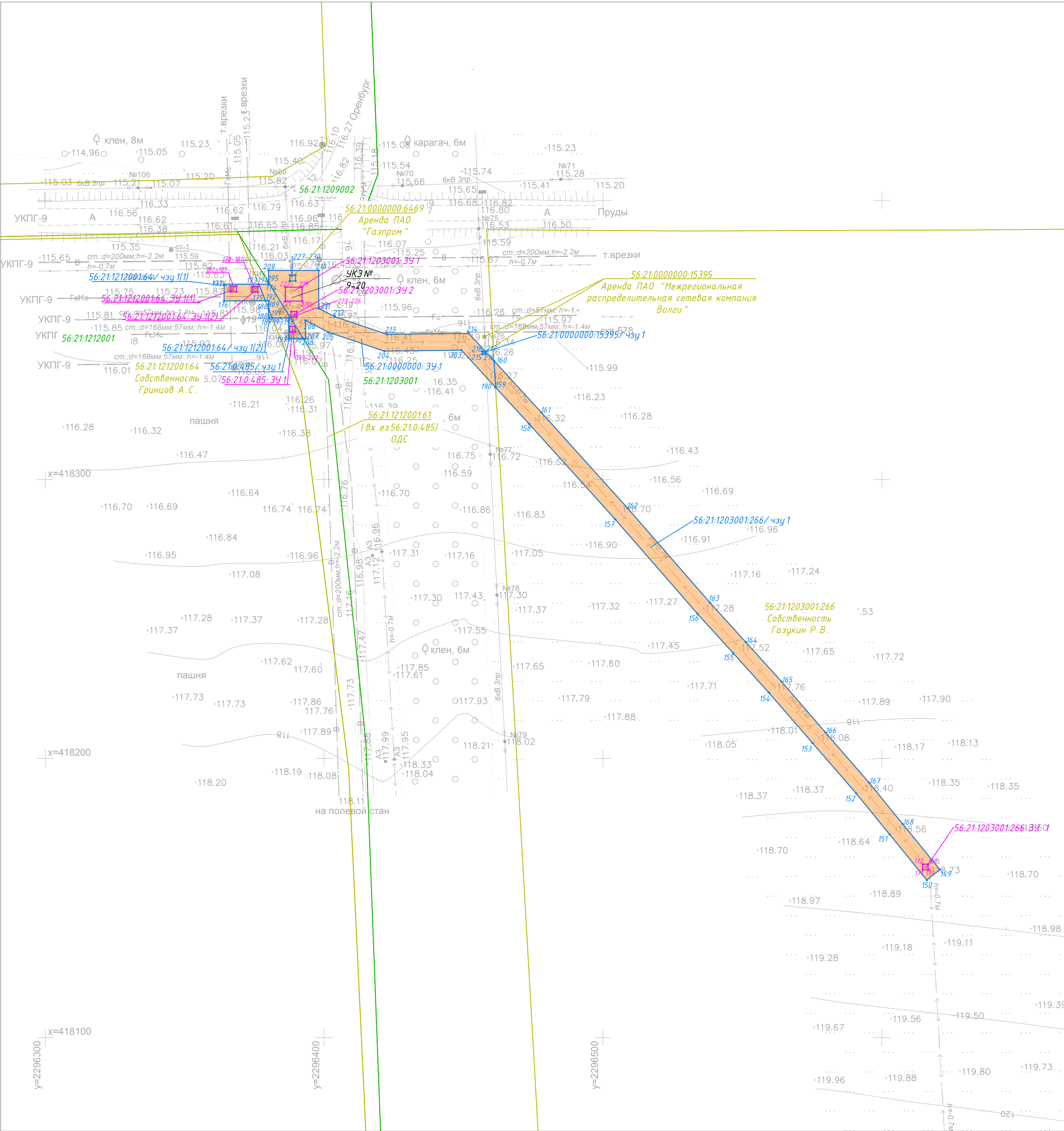
Система координат - МСК-56
Система высот Балтийская (1977г.)
Сечение рельефа 0.5м

Примечание:

- Красные линии, утвержденные в составе проекта планировки территории, или красные линии, устанавливаемые, изменяемые, отменяемые в соответствии с пунктом 2 части 2 статьи 43 Градостроительного кодекса Российской Федерации, отсутствуют.
- Необходимость резервирования и (или) изъятия земельных участков для государственных или муниципальных нужд отсутствует.
- Границы земельных участков образование которых предусмотрено схемой расположения земельного участка или земельных учатсков на кадастровом плане территории, срок действия которой не истек, отсутствуют.
- Местоположение существующих объектов капитального строительства отражено на топографической основе в Масштабе 1:1000.
- Границы существующих элементов планировочной структуры отражены на топографической основе в Масштабе 1:1000.

Условные обозначения	
	- граница планируемых элементов планировочной структуры
	- граница кадастрового квартала согласно сведений ЕГРН
	- номер кадастрового квартала согласно сведений ЕГРН
	- граница земельного участка согласно сведений ЕГРН
	- кадастровый номер земельного участка согласно сведений ЕГРН
	- граница Г/ЛФ
	- граница образуемого земельного участка на период строительства
	- граница образуемого земельного участка на период эксплуатации
	- условный номер образуемого земельного участка (части 39) на период строительства
	- условный номер образуемого земельного участка на период эксплуатации
	- номер характерной точки образуемого земельного участка (части 39) на период строительства
	- номер характерной точки образуемого земельного участка на период эксплуатации

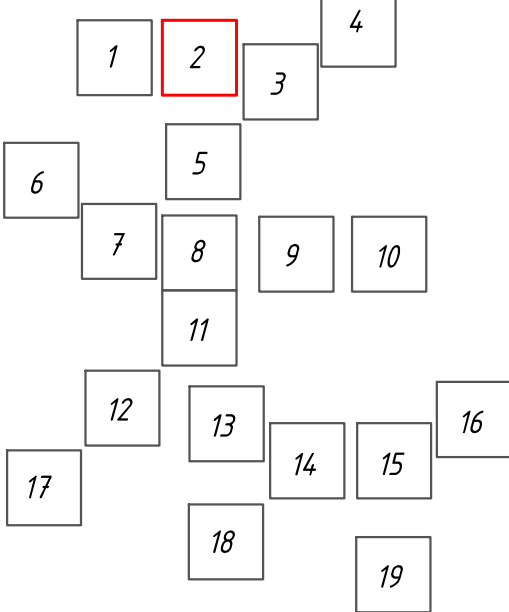
						25/471/1608/20-9-ПМТ6.ГЧ			
						"Система противокоррозийной защиты УКПГ-9 Оренбургского НГКМ" Инвестиционного проекта "Техническое перевооружение и реконструкция объектов добычи газа ОНГКМ"(код стройки 051-1001315)			
Изм.	Кол.ч/лист	№ док	Подпись	Дата	Основная часть проекта межевания территории. Графическая часть	Стадия	Лист	Листов	
Разработал	Михайлова			01.22		П	1	19	
Н.контроль	Смирнов			01.22					
ГИП	Нечаев			01.22	Чертеж межевания территории Масштаб 1:1000	ООО "ВолгоУралНИИГаз" г. Оренбург			



Примечание:

- Красные линии, утвержденные в составе проекта планировки территории, или красные линии, устанавливаемые, изменяемые, отменяемые в соответствии с пунктом 2 статьи 43 Градостроительного кодекса Российской Федерации, отсутствуют.
- Необходимость резервирования и (или) изъятия земельных участков для государственных или муниципальных нужд отсутствуют.
- Границы земельных участков образование которых предусмотрено схемой расположения земельного участка или земельных участков на кадастровом плане территории, срок действия которой не истек, отсутствуют.
- Местоположение существующих объектов капитального строительства отражено на топографической основе в Масштабе 1:1000.
- Границы существующих элементов планировочной структуры отражены на топографической основе в Масштабе 1:1000.




Схема расположения листов

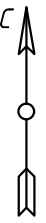


Подп. и дата	Имя, И.О.Ф.	Взам. имя, И.	Подп. и дата	Имя, И.О.Ф.

Условные обозначения	
	- граница планируемых элементов планировочной структуры
	- граница кадастрового квартала согласно сведений ЕГРН
	- номер кадастрового квартала согласно сведений ЕГРН
	- граница земельного участка согласно сведений ЕГРН
	- кадастровый номер земельного участка согласно сведений ЕГРН
	- граница ГЛФ
	- граница образуемого земельного участка на период строительства
	- граница образуемого земельного участка на период эксплуатации
	- условный номер образуемого земельного участка (части 39) на период строительства
	- условный номер образуемого земельного участка на период эксплуатации
	- номер характерной точки образуемого земельного участка (части 39) на период строительства
	- номер характерной точки образуемого земельного участка на период эксплуатации




Система координат – МСК-56
Система высот Балтийская (1977г.)
Сечение рельефа 0.5м

						25/471/1608/20-9-ПМТ6.ГЧ			
						"Система противокоррозийной защиты УКПГ -9 Оренбургского НГКМ" Инвестиционного проекта "Техническое перевооружение и реконструкция объектов добычи газа ОНГКМ"(код стройки 051-1001315)			
Изм.	Кол.ч	Лист	№ док	Подпись	Дата	Основная часть проекта межевания территории. Графическая часть	Стадия	Лист	Листов
Разработал		Михайлова			01.22		П	2	19
Н.контроль		Смирнов			01.22				
ГИП		Нечаев			01.22				
						Чертеж межевания территории Масштаб 1:1000	ООО "ВолгоУралНИИГаз" г. Оренбург		



- Красные линии, утвержденные в составе проекта планировки территории, или красные линии, устанавливаемые, изменяемые, отменяемые в соответствии с пунктом 2 части 2 статьи 43 Градостроительного кодекса Российской Федерации, отсутствуют.
- Необходимость резервирования и (или) изъятия земельных участков для государственных или муниципальных нужд отсутствует.
- Границы земельных участков образование которых предусмотрено схемой расположения земельного участка или земельных участков на кадастровом плане территории, срок действия которой не истек, отсутствуют.
- Местоположение существующих объектов капитального строительства отражено на топографической основе в Масштабе 1:1000.
- Границы существующих элементов планировочной структуры отражены на топографической основе в Масштабе 1:1000.

A 15-puzzle grid with 15 numbered tiles. The tiles are arranged in a 4x4 grid with the bottom-right cell empty. The tiles are numbered 1 through 15. Tile 3 is highlighted with a red border.

						25/471/1608/20-9-ПМТ.6.ГЧ				
						"Система противокоррозийной защиты УКПГ - 9 Оренбургского НГКМ" Инвестиционного проекта "Техническое перевооружение и реконструкция объектов добычи газа ОНГКМ" (код стройки 051-1001315)				
Изм.	Кол.ч	Лист	№ док	Подпись	Дата	Основная часть проекта межевания территории. Графическая часть		Стадия	Лист	Листов
Разработал		Михайлова			01.22			П	3	19
Н.контр.		Смирнов			01.22					
ГИП		Нечаев			01.22					
						Чертеж межевания территории Масштаб 1:1000		ООО "ВолгоУралНИИГаз" г. Оренбург		

Формат А2



Примечание:

- Система координат - МСК-56
Система высот Балтийская (1977г.)
Сечение рельефа 0.5м

A 15-puzzle grid with 15 numbered tiles and one empty space. The tiles are numbered 1 through 15, and the empty space is represented by a red box with the number 4.




Формат А2

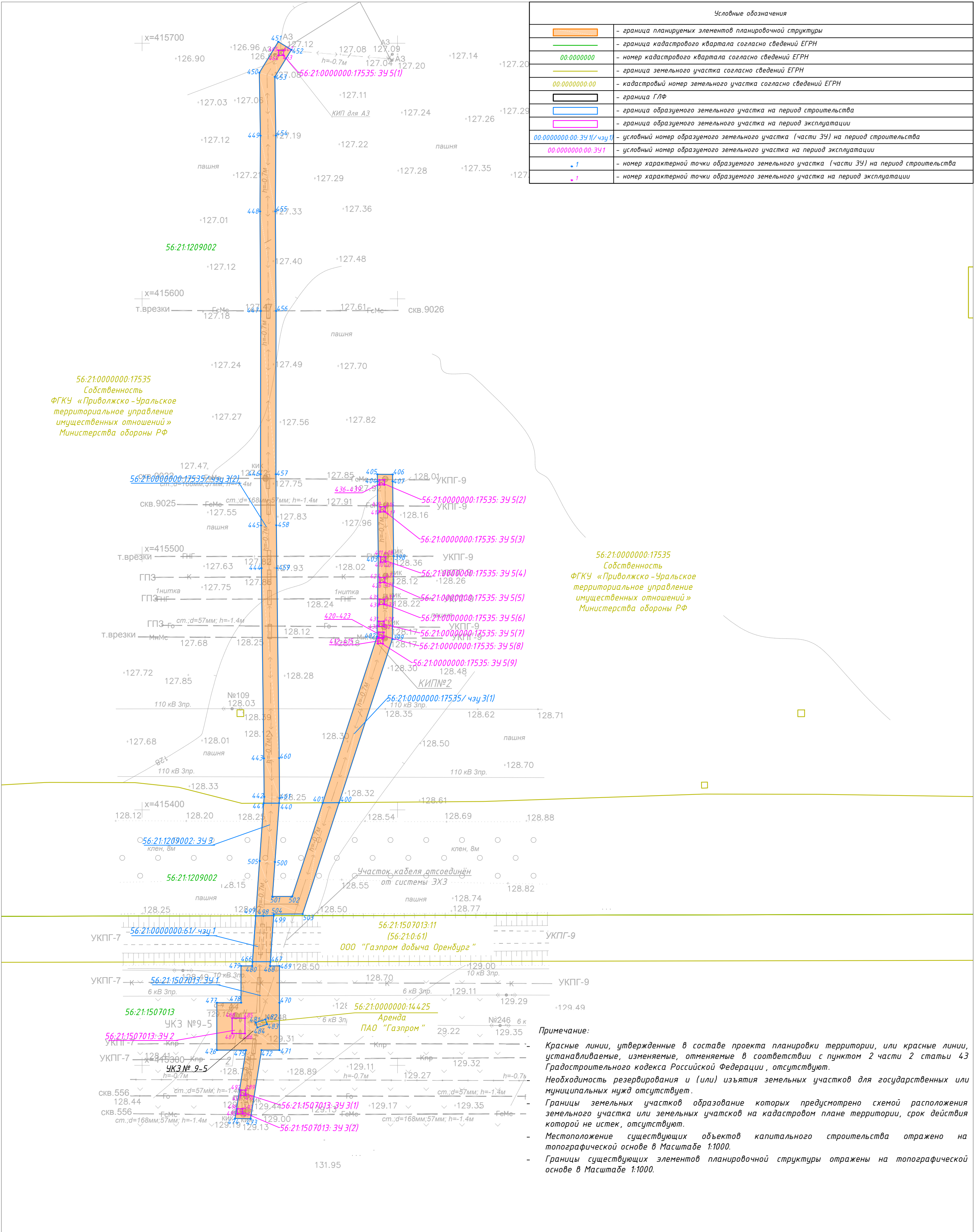


Согласовано

- Красные линии, утвержденные в составе проекта планировки территории, или красные линии, устанавливаемые, изменяемые, отменяемые в соответствии с пунктом 2 части 2 статьи 43 Градостроительного кодекса Российской Федерации, отсутствуют.
- Необходимость резервирования и (или) изъятия земельных участков для государственных или муниципальных нужд отсутствует.
- Границы земельных участков, образование которых предусмотрено схемой расположения земельного участка или земельных участков на кадастровом плане территории, срок действия которой не истек, отсутствуют.
- Местоположение существующих объектов капитального строительства отражено на топографической основе в Масштабе 1:1000.
- Границы существующих элементов планировочной структуры отражены на топографической основе в Масштабе 1:1000.

A scatter plot with 19 points, numbered 1 to 19. The points are distributed in a 2D space. Point 5 is highlighted with a red border. The points are arranged in a roughly circular pattern, with point 5 at the center.

						25/471/1608/20-9-ПМТ6.ГЧ			
						"Система противокоррозийной защиты УКПГ -9 Оренбургского НГКМ" Инвестиционного проекта "Техническое перевооружение и реконструкция объектов добычи газа ОНГКМ"(код стройки 051-1001315)			
Изм.	Кол.ч	Лист	№ док	Подпись	Дата	Основная часть проекта межевания территории. Графическая часть	Стадия	Лист	Листов
Разработана	Михайлова		01.22				П	5	19
Н.контроль	Смирнов		01.22						
ГИП	Нечаев		01.22						
						Чертеж межевания территории Масштаб 1:1000	ООО "ВолгоУралНИГаз" г. Оренбург		



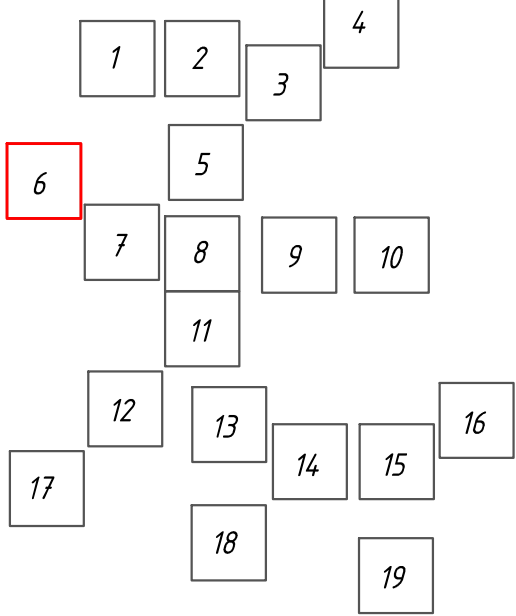
Условные обозначения	
	- граница планируемых элементов планировочной структуры
	- граница кадастрового квартала согласно сведений ЕГРН
	- номер кадастрового квартала согласно сведений ЕГРН
	- граница земельного участка согласно сведений ЕГРН
	- кадастровый номер земельного участка согласно сведений ЕГРН
	- граница ГЛФ
	- граница образуемого земельного участка на период строительства
	- граница образуемого земельного участка на период эксплуатации
	- условный номер образуемого земельного участка (части 34) на период строительства
	- условный номер образуемого земельного участка на период эксплуатации
	- номер характерной точки образуемого земельного участка (части 34) на период строительства
	- номер характерной точки образуемого земельного участка на период эксплуатации

56:21:0000000:17535
Собственность
ФГКУ «Приволжско-Уральское
территориальное управление
имущественных отношений»
Министерства обороны РФ

56:21:0000000:17535
Собственность
ФГКУ «Приволжско-Уральское
территориальное управление
имущественных отношений»
Министерства обороны РФ

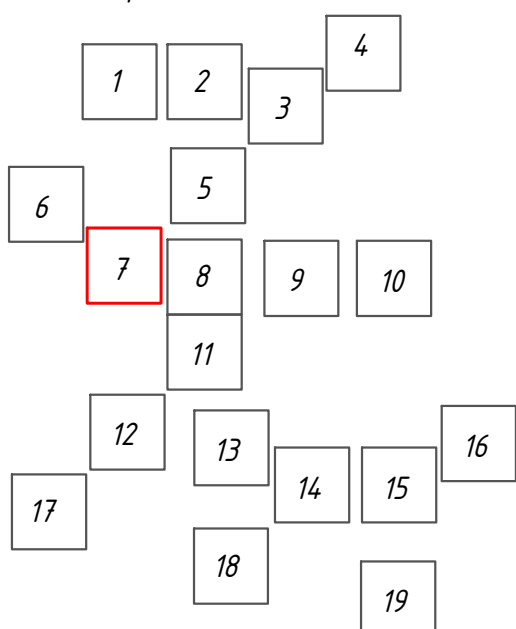
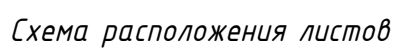
Примечание:
Красные линии, утвержденные в составе проекта планировки территории, или красные линии, устанавливаемые, изменяемые, отменяемые в соответствии с пунктом 2 части 2 статьи 43 Градостроительного кодекса Российской Федерации, отсутствуют.
Необходимость резервирования и (или) изъятия земельных участков для государственных или муниципальных нужд отсутствует.
Границы земельных участков образование которых предусмотрено схемой расположения земельного участка или земельных участков на кадастровом плане территории, срок действия которой не истек, отсутствуют.
Местоположение существующих объектов капитального строительства отражено на топографической основе в Масштабе 1:1000.
Границы существующих элементов планировочной структуры отражены на топографической основе в Масштабе 1:1000.




Схема расположения листов



Система координат – МСК-56
Система высот Балтийская (1977г.)
Сечение рельефа 0.5м

						25/4 71/1608/20-9-ПМТ6.ГЧ			
						“Система противокоррозийной защиты УКПГ -9 Оренбургского НГКМ” Инвестиционного проекта “Техническое перевооружение и реконструкция объектов добычи газа ОНГКМ”(код стройки 051-1001315)			
Изм.	Кол.ч	Лист	№ док	Подпись	Дата	Основная часть проекта межевания территории. Графическая часть	Стадия	Лист	Листов
Разработал	Михайлова				01.22		П	6	19
Н.контроль	Смирнов				01.22				
ГИП	Нечаев				01.22				
						Чертеж межевания территории Масштаб 1:1000	ООО “ВолгоУралНИИГаз” г. Оренбург		



						25/4 71/1608/20-9-ПМТ6.ГЧ			
						"Система противокоррозионной защиты УКПГ-9 Оренбургского НГКМ" Инвестиционного проекта "Техническое перевооружение и реконструкция объектов добычи газа ОНГКМ"(код стройки 051-1001315)			
Изм.	Кол.ч	Лист	№ док	Подпись	Дата	Основная часть проекта межевания территории. Графическая часть	Стадия	Лист	Листов
Разработал	Михайлова		01.22				П	7	19
Н.контроль	Смирнов		01.22						
ГИП	Нечаев		01.22			Чертеж межевания территории Масштаб 1:1000	ООО "ВолгоУралНИИГаз" г. Оренбург		

Формат А2



Инв. № подл.	Подп. и дата	Взам. инв. №	Инв. № дубл.	Подп. и дата

- Красные линии, утвержденные в составе проекта планировки территории, или красные линии, устанавливаемые, изменяемые, отменяемые в соответствии с пунктом 2 части 2 статьи 43 Градостроительного кодекса Российской Федерации, отсутствуют.
- Необходимость резервирования и (или) изъятия земельных участков для государственных или муниципальных нужд отсутствует.
- Границы земельных участков образование которых предусмотрено схемой расположения земельного участка или земельных участков на кадастровом плане территории, срок действия которой не истек, отсутствуют.
- Местоположение существующих объектов капитального строительства отражено на топографической основе в Масштабе 1:1000.
- Границы существующих элементов планировочной структуры отражены на топографической основе в Масштабе 1:1000.

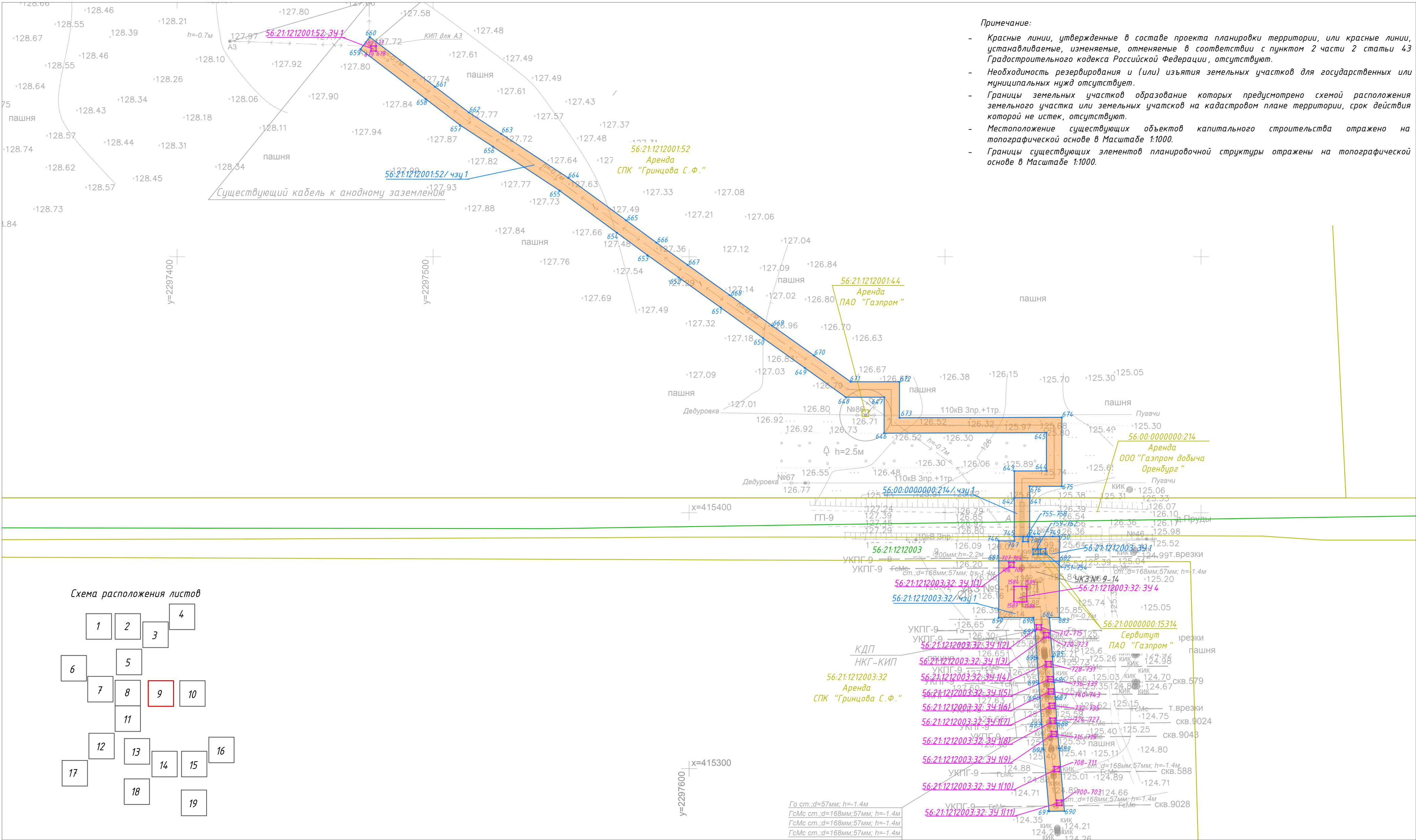
A 19-cell grid is shown, with cells numbered 1 to 19. The grid is irregular in shape. Cell 8 is highlighted with a red border. The cells are arranged as follows:

- Row 1: Cells 1, 2, 3, 4
- Row 2: Cells 5, 6, 7, 8, 9, 10
- Row 3: Cells 11, 12, 13, 14, 15, 16
- Row 4: Cells 17, 18, 19

Cell 8 is the only cell with a red border.

25/471/1608/20-9-ПМТ6.ГЧ

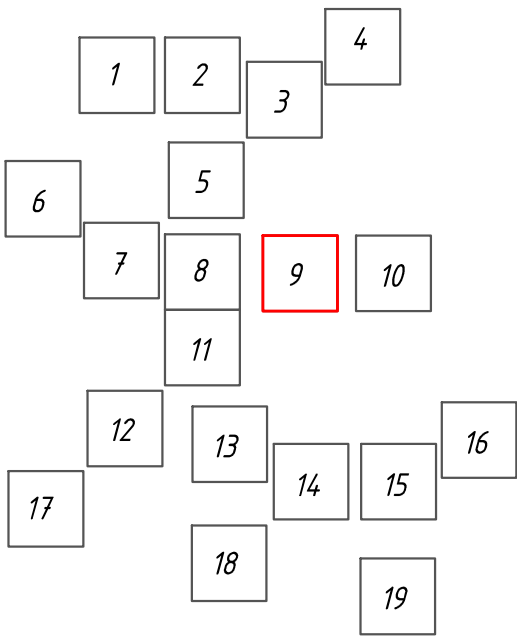
Формат А2



Примечание:

- Красные линии, утвержденные в составе проекта планировки территории, или красные линии, устанавливаемые, изменяемые, отменяемые в соответствии с пунктом 2 части 2 статьи 43 Градостроительного кодекса Российской Федерации, отсутствуют.
- Необходимость резервирования и (или) изъятия земельных участков для государственных или муниципальных нужд отсутствуют.
- Границы земельных участков образование которых предусмотрено схемой расположения земельного участка или земельных участков на кадастровом плане территории, срок действия которой не истек, отсутствуют.
- Местоположение существующих объектов капитального строительства отражено на топографической основе в Масштабе 1:1000.
- Границы существующих элементов планировочной структуры отражены на топографической основе в Масштабе 1:1000.

Схема расположения листов



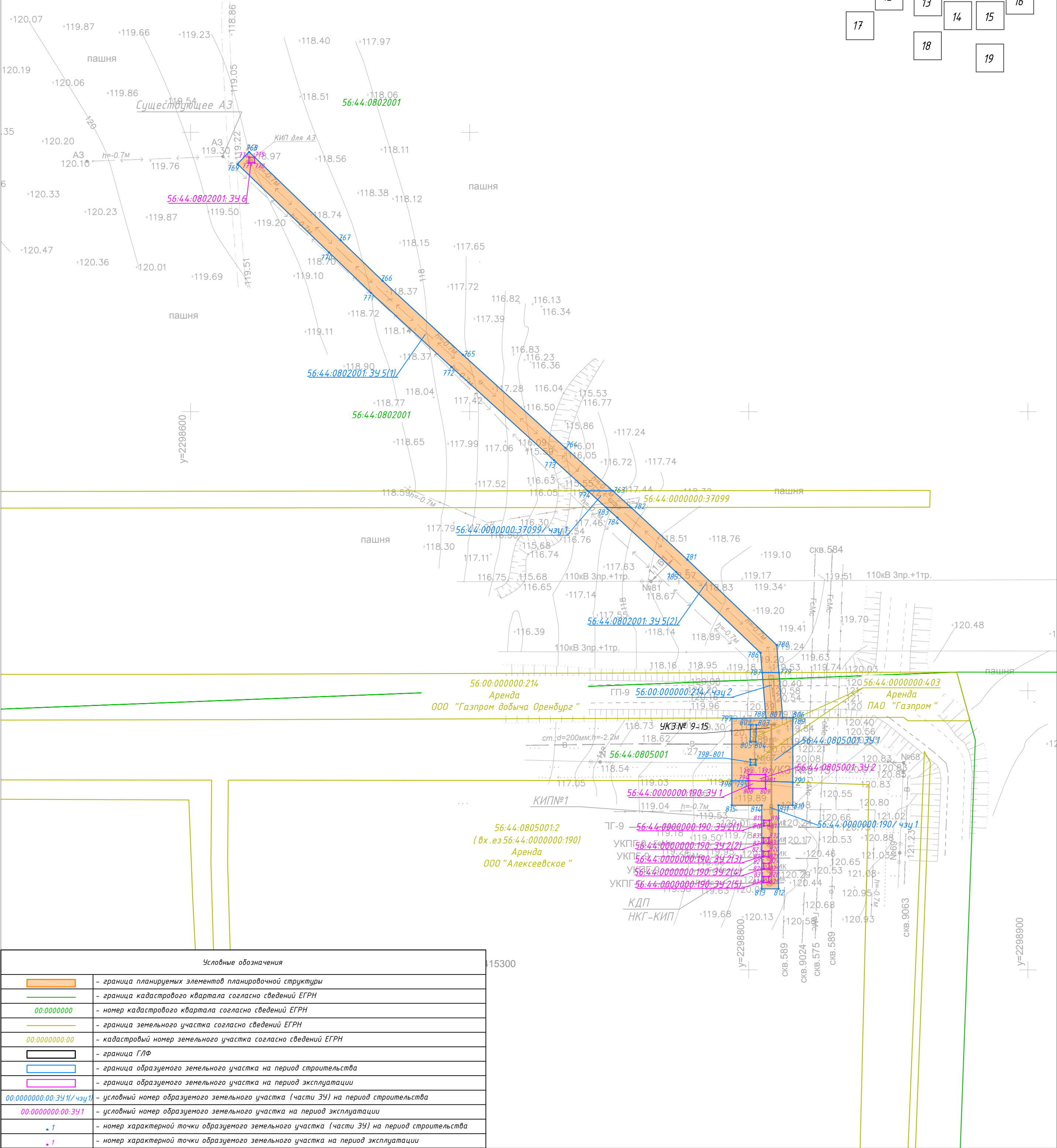
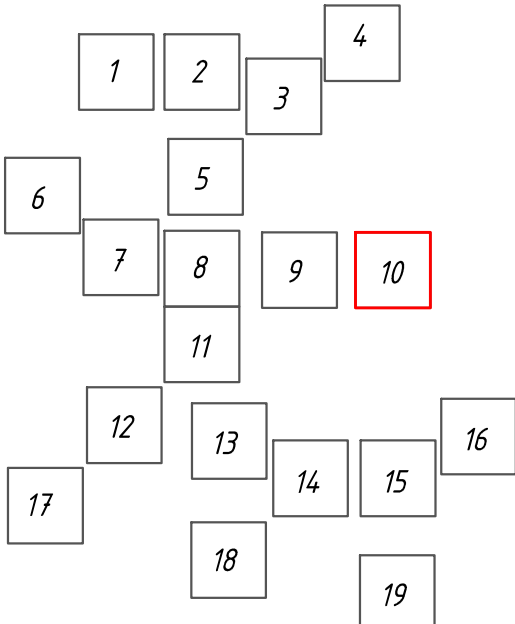
Условные обозначения	
	- граница планируемых элементов планировочной структуры
	- граница кадастрового квартала согласно сведений ЕГРН
	- номер кадастрового квартала согласно сведений ЕГРН
	- граница земельного участка согласно сведений ЕГРН
	- кадастровый номер земельного участка согласно сведений ЕГРН
	- граница ГЛФ
	- граница образуемого земельного участка на период строительства
	- граница образуемого земельного участка на период эксплуатации
	- условный номер образуемого земельного участка (части 34) на период строительства
	- условный номер образуемого земельного участка (части 34) на период эксплуатации
	- номер характерной точки образуемого земельного участка (части 34) на период строительства
	- номер характерной точки образуемого земельного участка на период эксплуатации

				25/471/1608/20-9-ПМТ6.ГЧ		
				"Система противокоррозийной защиты УКПГ-9 Оренбургского НГКМ" Инвестиционного проекта "Техническое перевооружение и реконструкция объектов добычи газа ОНГКМ" (код строки 051-1001315)		
Изм.	Кол.ч.	Лист	№ док	Подпись	Дата	
Разработал	Михайлова				01.22	
Н.контроль	Смирнов				01.22	
ГИП	Нечаев				01.22	
				Основная часть проекта межевания территории. Графическая часть		
				Стадия	Лист	Листов
				П	9	19
				Чертеж межевания территории Масштаб 1:1000		
				ООО "ВолгоУралНИПИгаз" г. Оренбург		
				Формат А2		

Система координат - МСК-56
Система высот Балтийская (1977г.)
Сечение рельефа 0.5м



Схема расположения листов






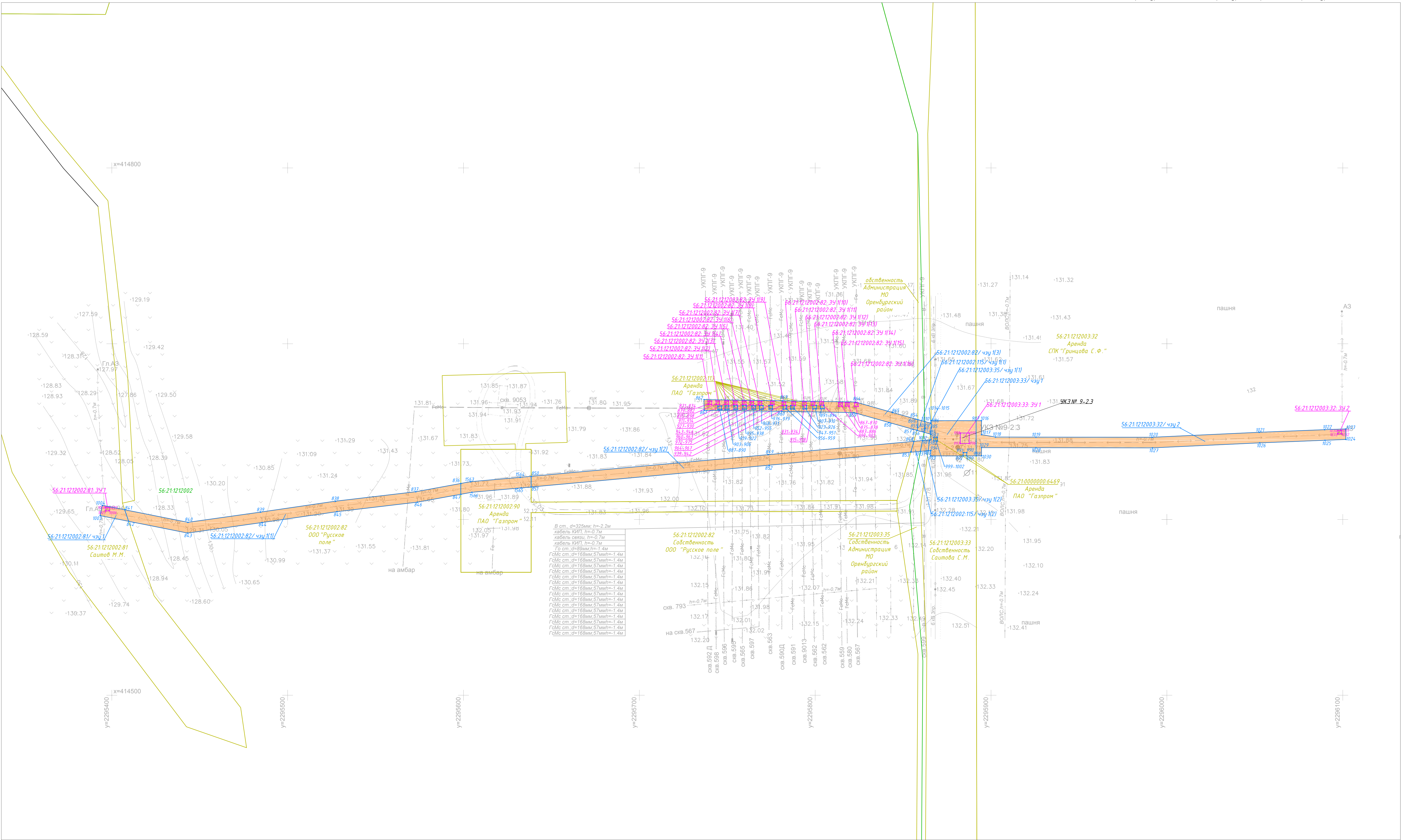
Условные обозначения	
	- граница планируемых элементов планировочной структуры
	- граница кадастрового квартала согласно сведений ЕГРН
	- граница земельного участка согласно сведений ЕГРН
	- граница ГЛФ
	- граница образуемого земельного участка на период строительства
	- граница образуемого земельного участка на период эксплуатации
	- условный номер образуемого земельного участка (части ЗУ) на период строительства
	- условный номер образуемого земельного участка на период эксплуатации
	- номер характерной точки образуемого земельного участка (части ЗУ) на период строительства
	- номер характерной точки образуемого земельного участка на период эксплуатации

Примечание:

- Красные линии, утвержденные в составе проекта планировки территории, или красные линии, устанавливаемые, изменяемые, отменяемые в соответствии с пунктом 2 части 2 статьи 43 Градостроительного кодекса Российской Федерации, отсутствуют.
- Необходимость резервирования и (или) изъятия земельных участков для государственных или муниципальных нужд отсутствует.
- Границы земельных участков образование которых предусмотрено схемой расположения земельного участка или земельных участков на кадастровом плане территории, срок действия которой не истек, отсутствуют.
- Местоположение существующих объектов капитального строительства отражено на топографической основе в Масштабе 1:1000.
- Границы существующих элементов планировочной структуры отражены на топографической основе в Масштабе 1:1000.

Система координат - МСК-56
Система высот Балтийская (1977г.)
Сечение рельефа 0.5м

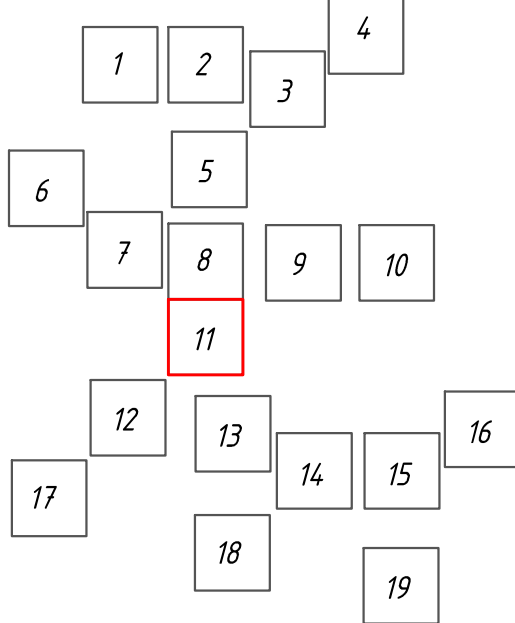
						25/471/1608/20-9-ПМТ6.ГЧ			
						“Система противокоррозионной защиты УКПГ-9 Оренбургского НГКМ” Инвестиционного проекта “Техническое перевооружение и реконструкция объектов добычи газа ОНГКМ”(код строки 051-1001315)			
Изм.	Кол.ч	Лист	№ док	Подпись	Дата	Основная часть проекта межевания территории. Графическая часть	Стадия	Лист	Листов
Разработал	Михайлова				01.22		П	10	19
Н.контроль	Смирнов				01.22				
ГИП	Нечаев				01.22				
						Чертеж межевания территории Масштаб 1:1000	ООО “ВолгоУралНИПИгаз” г. Оренбург		



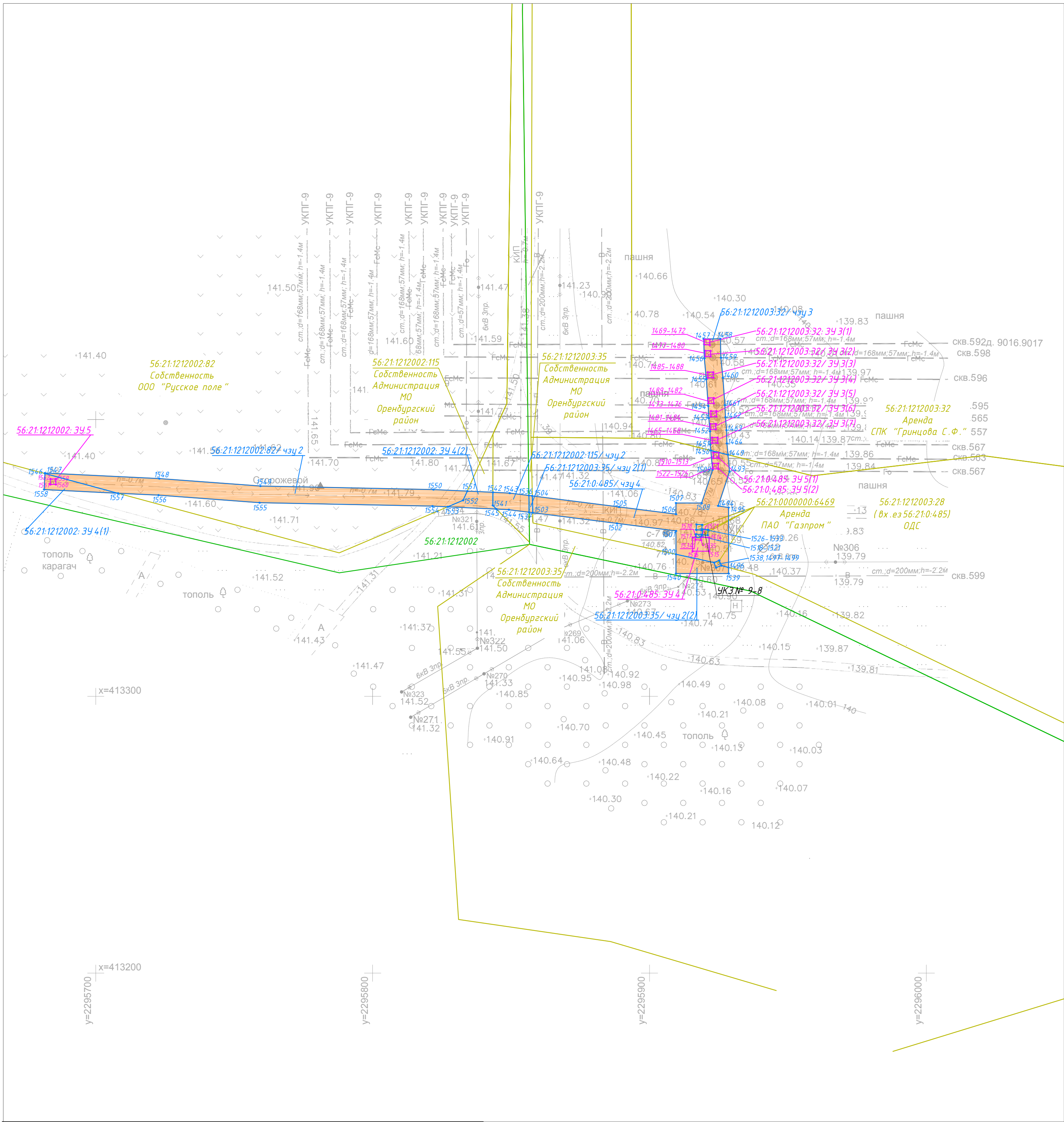
- Примечание:
- Красные линии, утвержденные в составе проекта планировки территории, или красные линии, устанавливаемые, изменения, отменяемые в соответствии с пунктом 2 части 2 статьи 43 Градостроительного кодекса Российской Федерации, отсутствуют.
 - Необходимость резервирования и (или) изъятия земельных участков для государственных или муниципальных нужд отсутствует.
 - Границы земельных участков образование которых предусмотрено схемой расположения земельного участка или земельных участков на кадастровом плане территории, срок действия которой не истек, отсутствуют.
 - Местоположение существующих объектов капитального строительства отражено на топографической основе в Масштабе 1:1000.
 - Границы существующих элементов планировочной структуры отражены на топографической основе в Масштабе 1:1000.

Условные обозначения	
	граница планируемых элементов планировочной структуры
	граница кадастрового квартала согласно сведений ЕГРН
	номер кадастрового квартала согласно сведений ЕГРН
	граница земельного участка согласно сведений ЕГРН
	кадастровый номер земельного участка согласно сведений ЕГРН
	граница ГЛП
	граница образуемого земельного участка на период строительства
	граница образуемого земельного участка на период эксплуатации
	условный номер образуемого земельного участка (части ЗУ) на период строительства
	условный номер образуемого земельного участка на период эксплуатации
	номер характерной точки образуемого земельного участка (части ЗУ) на период строительства
	номер характерной точки образуемого земельного участка на период эксплуатации

Схема расположения листов



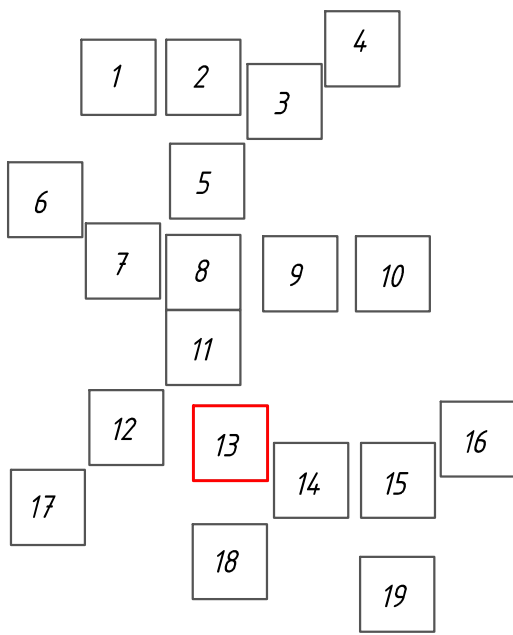
						25/41/1608/20-9-ПМТ6.ГЧ		
						"Система противокоррозионной защиты УКПГ-9 Оренбургского НГКМ" Инвестиционного проекта "Техническое перевооружение и реконструкция объектов добычи газа ОНГКМ" (код стройки 051-1001315)		
Изм.	Кол.ч	Лист	№ док.	Подпись	Дата			
Разработал	Михайлова	01.22				Основная часть проекта межевания территории. Графическая часть	Стадия	Лист
Н.контр.	Смирнов	01.22					П	11
ГИП	Нечаев	01.22						19
						Чертеж межевания территории Масштаб 1:1000	ООО "ВолгоградНИИГаз" г. Оренбург	



Условные обозначения	
	- граница планируемых элементов планировочной структуры
	- граница кадастрового квартала согласно сведений ЕГРН
	- номер кадастрового квартала согласно сведений ЕГРН
	- граница земельного участка согласно сведений ЕГРН
	- кадастровый номер земельного участка согласно сведений ЕГРН
	- граница ГЛФ
	- граница образуемого земельного участка на период строительства
	- граница образуемого земельного участка на период эксплуатации
	- условный номер образуемого земельного участка (части 39) на период строительства
	- условный номер образуемого земельного участка на период эксплуатации
	- номер характерной точки образуемого земельного участка (части 39) на период строительства
	- номер характерной точки образуемого земельного участка на период эксплуатации

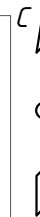
- Примечание:
- Красные линии, утвержденные в составе проекта планировки территории, или красные линии, устанавливаемые, изменяемые, отменяемые в соответствии с пунктом 2 части 2 статьи 43 Градостроительного кодекса Российской Федерации, отсутствуют.
 - Необходимость резервирования и (или) изъятия земельных участков для государственных или муниципальных нужд отсутствует.
 - Границы земельных участков образования которых предусмотрено схемой расположения земельного участка или земельных участков на кадастровом плане территории, срок действия которой не истек, отсутствуют.
 - Местоположение существующих объектов капитального строительства отражено на топографической основе в Масштабе 1:1000.
 - Границы существующих элементов планировочной структуры отражены на топографической основе в Масштабе 1:1000.

Схема расположения листов



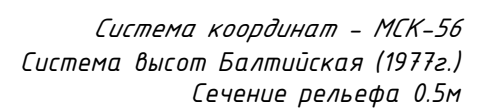
Система координат - МСК-56
Система высот Балтийская (1977г.)
Сечение рельефа 0.5м

						25/471/1608/20-9-ПМТ6.ГЧ			
						"Система противокоррозийной защиты УКПГ -9 Оренбургского НГКМ" Инвестиционного проекта "Техническое перевооружение и реконструкция объектов добычи газа ОНГКМ"(код строки 051-1001315)			
Изм.	Кол.ч	Лист	№ док	Подпись	Дата	Основная часть проекта межевания территории. Графическая часть	Стадия	Лист	Листов
Разработана	Михайлова	М	01.22		П		13	19	
Н.контроль	Смирнов	И	01.22						
ГИП	Нечаев	И	01.22						
						Чертеж межевания территории Масштаб 1:1000	ООО "ВолгоУралНИИГаз" г. Оренбург		

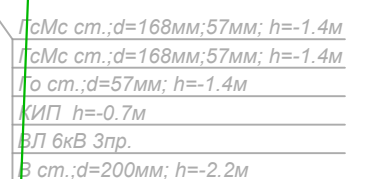


Примечание:

- Схема расположения листов



Формат А1



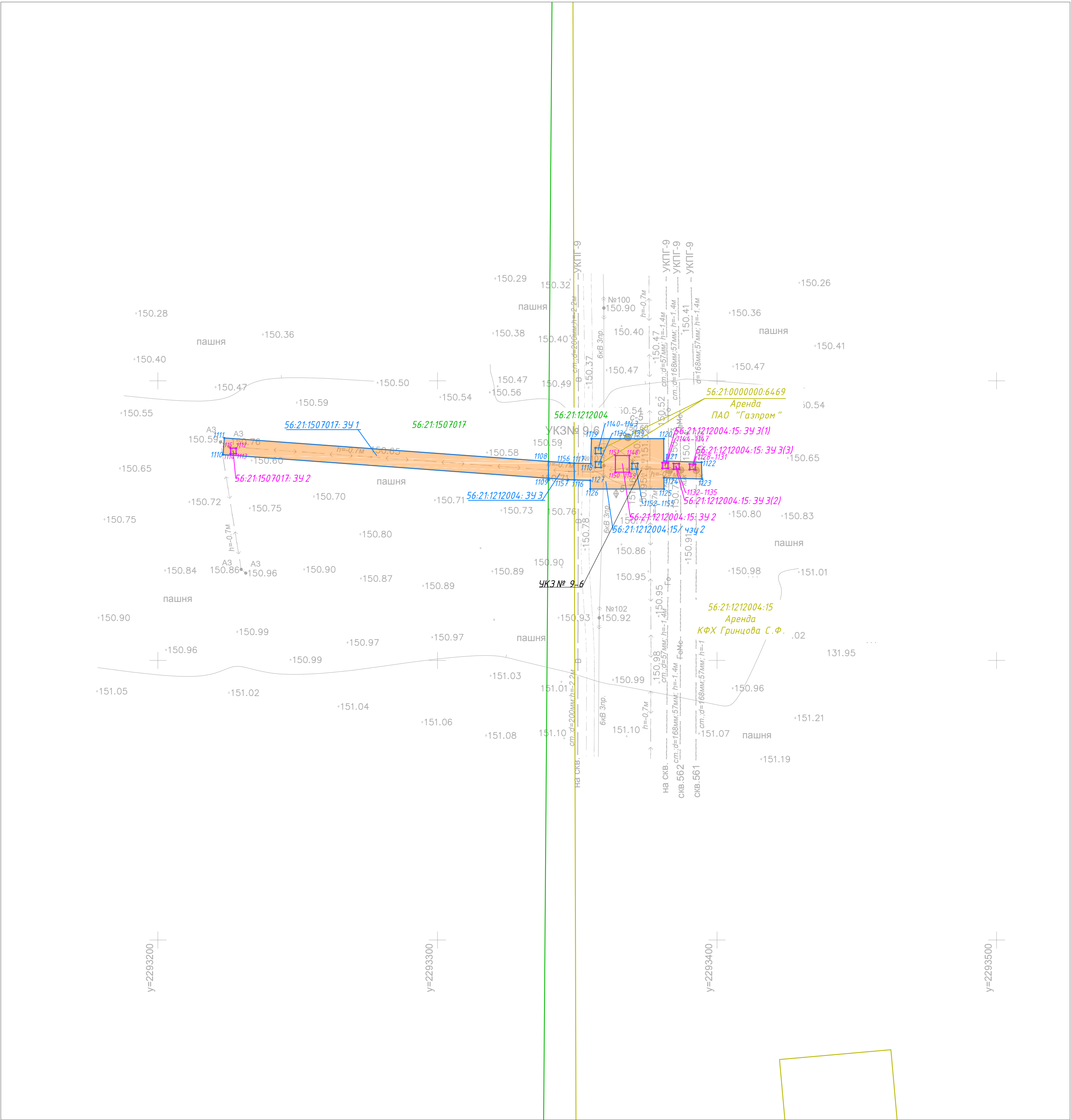
Примечание:

- Красные линии, утвержденные в составе проекта планировки территории, или красные линии, устанавливаемые, изменяемые, отменяемые в соответствии с пунктом 2 части 2 статьи 43 Градостроительного кодекса Российской Федерации, отсутствуют.
- Необходимость резервирования и (или) изъятия земельных участков для государственных или муниципальных нужд отсутствует.
- Границы земельных участков образование которых предусмотрено схемой расположения земельного участка или земельных участков на кадастровом плане территории, срок действия которой не истек, отсутствуют.
- Местоположение существующих объектов капитального строительства отражено на топографической основе в Масштабе 1:1000.
- Границы существующих элементов планировочной структуры отражены на топографической основе в Масштабе 1:1000.

A 15-puzzle grid with 15 numbered tiles and one empty space. The tiles are numbered 1 through 15, and the empty space is highlighted with a red border.

25/471/1608/20-9-ПМТ6.ГЧ

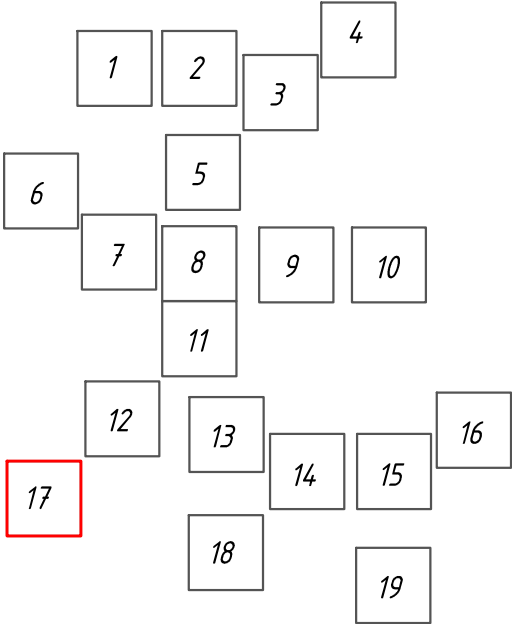
Формат А2






Условные обозначения	
	- граница планируемых элементов планировочной структуры
	- граница кадастрового квартала согласно сведений ЕГРН
	- номер кадастрового квартала согласно сведений ЕГРН
	- граница земельного участка согласно сведений ЕГРН
	- кадастровый номер земельного участка согласно сведений ЕГРН
	- граница ГЛФ
	- граница образуемого земельного участка на период строительства
	- граница образуемого земельного участка на период эксплуатации
	- условный номер образуемого земельного участка (части ЗУ) на период строительства
	- условный номер образуемого земельного участка на период эксплуатации
	- номер характерной точки образуемого земельного участка (части ЗУ) на период строительства
	- номер характерной точки образуемого земельного участка на период эксплуатации

- Примечание:
- Красные линии, утвержденные в составе проекта планировки территории, или красные линии, устанавливаемые, изменяемые, отменяемые в соответствии с пунктом 2 части 2 статьи 43 Градостроительного кодекса Российской Федерации, отсутствуют.
 - Необходимость резервирования и (или) изъятия земельных участков для государственных или муниципальных нужд отсутствуют.
 - Границы земельных участков образование которых предусмотрено схемой расположения земельного участка или земельных участков на кадастровом плане территории, срок действия которой не истек, отсутствуют.
 - Местоположение существующих объектов капитального строительства отражено на топографической основе в Масштабе 1:1000.
 - Границы существующих элементов планировочной структуры отражены на топографической основе в Масштабе 1:1000.

Схема расположения листов



Система координат - МСК-56
Система высот Балтийская (1977г.)
Сечение рельефа 0.5м

						25/471/1608/20-9-ПМТ6.ГЧ			
						"Система противокоррозийной защиты УКПГ -9 Оренбургского НГКМ" Инвестиционного проекта "Техническое перевооружение и реконструкция объектов добычи газа ОНГКМ"(код строки 051-1001315)			
Изм.	Кол.ч	Лист	№ док	Подпись	Дата	Основная часть проекта межевания территории. Графическая часть	Стадия	Лист	Листов
Разработана	Михайлова				01.22		П	17	19
Н.контроль	Смирнов				01.22				
ГИП	Нечаев				01.22				
						Чертеж межевания территории Масштаб 1:1000	ООО "ВолгоУралНИПИгаз" г. Оренбург		

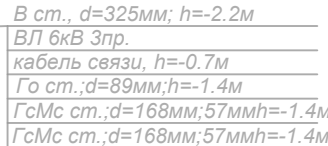
Красные линии, утвержденные в составе проекта планировки территории, или красные линии, устанавливаемые, изменяемые, отменяемые в соответствии с пунктом 2 части 2 статьи 43 Градостроительного кодекса Российской Федерации, отсутствуют.

Необходимость резервирования и (или) изъятия земельных участков для государственных или муниципальных нужд отсутствует.

Границы земельных участков, образование которых предусмотрено схемой расположения земельного участка или земельных участков на кадастровом плане территории, срок действия которой не истек, отсутствуют.

Местоположение существующих объектов капитального строительства отражено на топографической основе в Масштабе 1:1000.

Границы существующих элементов планировочной структуры отражены на топографической основе в Масштабе 1:1000.









Согласовано			

Инв. № подл.	Подп. и дата	Взам. инв. №

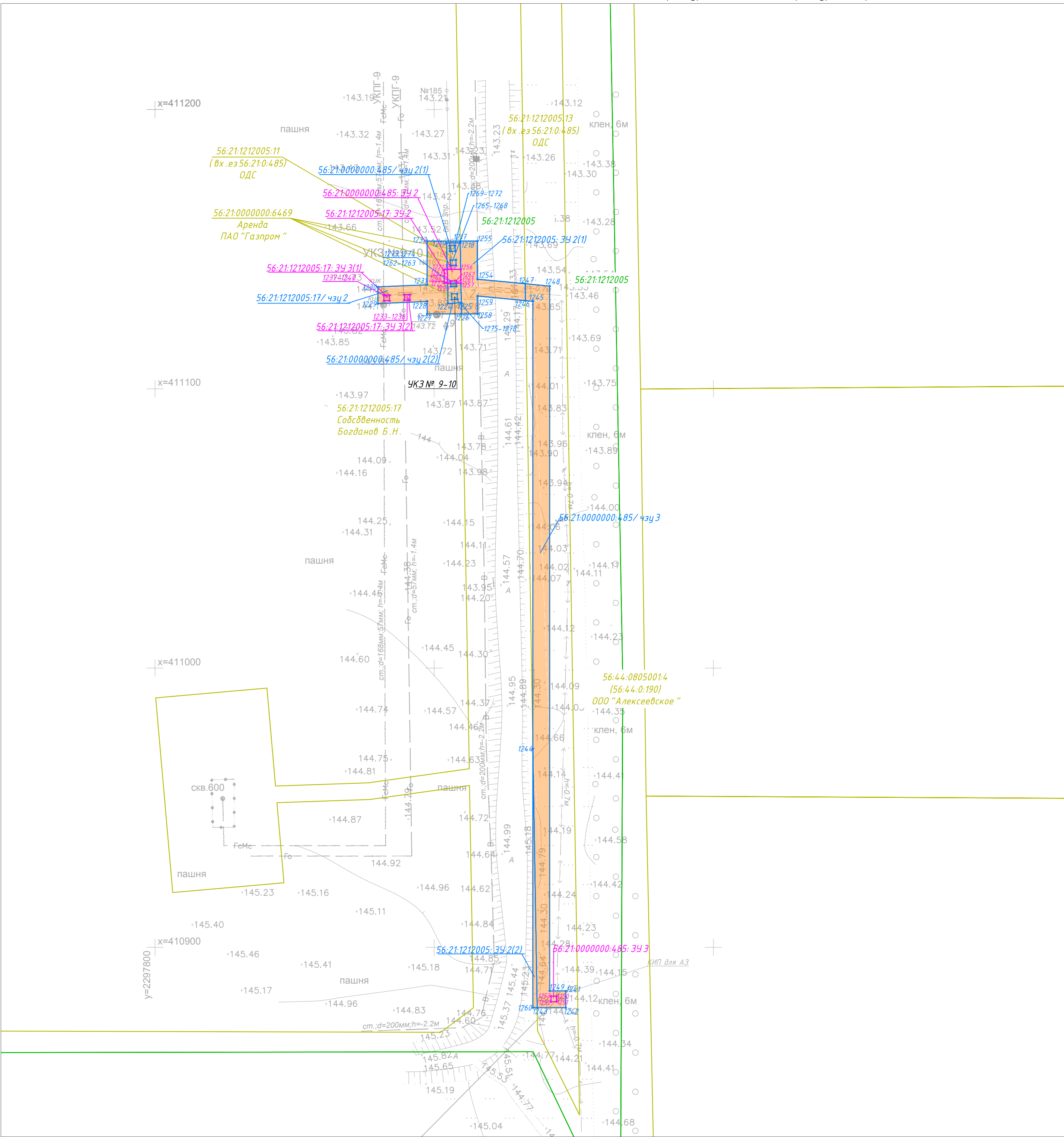
A 10x10 grid with numbers 1 through 18 placed in various cells. The number 18 is highlighted with a red border.

	1	2		3		4			
			5						
6		7	8	9		10			
			11						
	12		13						16
				14		15			
17			18						
						19			

Условные обозначения	
	- граница планируемых элементов планировочной структуры
	- граница кадастрового квартала согласно сведений ЕГРН
00.00000000	- номер кадастрового квартала согласно сведений ЕГРН
	- граница земельного участка согласно сведений ЕГРН
00.00000000.00	- кадастровый номер земельного участка согласно сведений ЕГРН
	- граница Г/ЛФ
	- граница образуемого земельного участка на период строительства
	- граница образуемого земельного участка на период эксплуатации
00.00000000.00.3У1/чзУ1	- условный номер образуемого земельного участка (части 3У) на период строительства
00.00000000.00.3У1	- условный номер образуемого земельного участка на период эксплуатации
• 1	- номер характерной точки образуемого земельного участка (части 3У) на период строительства
• 1	- номер характерной точки образуемого земельного участка на период эксплуатации

Система координат - МСК-56
Система высот Балтийская (1977г.)
Сечение рельефа 0.5м

						25/471/1608/20-9-ПМТ6.ГЧ					
						"Система противокоррозионной защиты УКПГ -9 Оренбургского НГКМ" Инвестиционного проекта "Техническое перевооружение и реконструкция объектов добычи газа ОНГKM"(код стройки 051-1001315)					
Изм.	Кол.ч	Лист	№ док	Подпись	Дата	Основная часть проекта межевания территории. Графическая часть			Стация	Лист	Листов
Разработал		Михайлова			01.22				П	18	19
Н.контроль		Смирнов			01.22						
ГИП		Нечаев			01.22						
						Чертеж межевания территории Масштаб 1:1000			ООО "ВолгоградНИГаз" г. Оренбург		

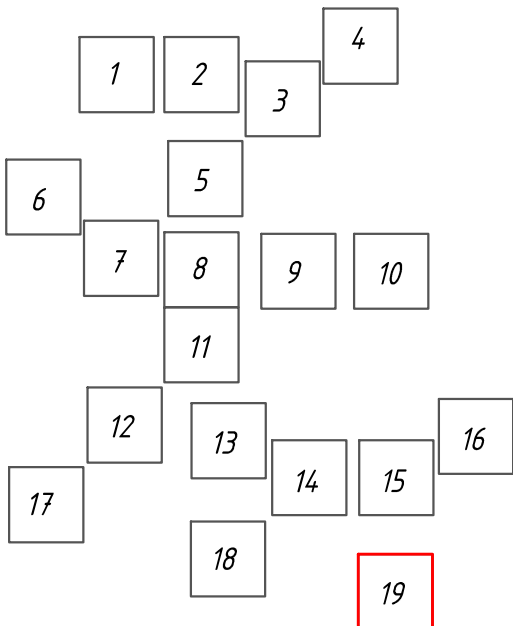


Условные обозначения	
	- граница планируемых элементов планировочной структуры
	- граница кадастрового квартала согласно сведений ЕГРН
	- номер кадастрового квартала согласно сведений ЕГРН
	- граница земельного участка согласно сведений ЕГРН
	- кадастровый номер земельного участка согласно сведений ЕГРН
	- граница ГЛФ
	- граница образуемого земельного участка на период строительства
	- граница образуемого земельного участка на период эксплуатации
	- условный номер образуемого земельного участка (части 34) на период строительства
	- условный номер образуемого земельного участка (части 34) на период эксплуатации
	- номер характерной точки образуемого земельного участка (части 34) на период строительства
	- номер характерной точки образуемого земельного участка (части 34) на период эксплуатации

Примечание:

- Красные линии, утвержденные в составе проекта планировки территории, или красные линии, устанавливаемые, изменяемые, отменяемые в соответствии с пунктом 2 части 2 статьи 43 Градостроительного кодекса Российской Федерации, отсутствуют.
- Необходимость резервирования и (или) изъятия земельных участков для государственных или муниципальных нужд отсутствует.
- Границы земельных участков образование которых предусмотрено схемой расположения земельного участка или земельных участков на кадастровом плане территории, срок действия которой не истек, отсутствуют.
- Местоположение существующих объектов капитального строительства отражено на топографической основе в Масштабе 1:1000.
- Границы существующих элементов планировочной структуры отражены на топографической основе в Масштабе 1:1000.

Схема расположения листов



Система координат - МСК-56
Система высот Балтийская (1977г.)
Сечение рельефа 0.5м

						25/471/1608/20-9-ПМТ6.ГЧ			
						"Система противокоррозийной защиты УКПГ -9 Оренбургского НГКМ" Инвестиционного проекта "Техническое перевооружение и реконструкция объектов добычи газа ОНГКМ"(код стройки 051-1001315)			
Изм.	Кол.ч	Лист	№ док	Подпись	Дата	Основная часть проекта межевания территории. Графическая часть	Стадия	Лист	Листов
Разработана	Михайлова			<i>М</i>	01.22		П	19	19
Н.контроль	Смирнов			<i>И</i>	01.22				
ГИП	Нечаев			<i>Н</i>	01.22				
						Чертеж межевания территории Масштаб 1:1000	ООО "ВолгоУралНИИГаз" г. Оренбург		